



Amtsblatt

*Amtliche Mitteilungen des Landkreises
Neustadt a.d.Aisch-Bad Windsheim*

Herausgeber:

Landratsamt Neustadt a.d.Aisch-Bad Windsheim
Konrad-Adenauer-Str. 1
91413 Neustadt a.d.Aisch

Ansprechpartner: Anne Geißendörfer

Telefon: 09161 92-1006
Telefax: 09161 92-91006
E-Mail: amtsblatt@kreis-nea.de
Internet: <http://www.kreis-nea.de>

Verantwortlich: Landrat Helmut Weiß

Nächster Redaktionsschluss: 04.09.2023

Nr. 17

Jahrgang 2023

02.09.2023

LANDKREIS
NEUSTADT A.D.AISCH-BAD WINDSHEIM
Bekanntmachung von Manövern

Beim Landratsamt Neustadt a.d.Aisch-Bad Windsheim wurde angemeldet, dass Einheiten der amerikanischen Streitkräfte ein Manöver durchführen, von welchem auch der Landkreis Neustadt a.d.Aisch-Bad Windsheim berührt wird:

Übungsart:

Hubschrauberlandeübungen (einschließlich Nachtlandungen)

Übungszeitraum:

20.09.2023 bis 30.09.2023

betroffene Gemeindegebiete:

Trautskirchen, Bad Windsheim, Illesheim, Marktbergel, Markt Erbach, Neuhof a.d.Zenn, Oberzenn

Die Bevölkerung wird gebeten, sich von den Einrichtungen der übenden Truppe fernzuhalten.

Entschädigungsansprüche für Flur- und Forstschäden, für Schäden an privaten Straßen und Wegen sowie für sonstige Schäden sind umgehend, jedoch spätestens innerhalb eines Monats nach Beendigung der Übung schriftlich bei der Gemeinde oder innerhalb von drei Monaten nach dem Zeitpunkt, in dem der Geschädigte von dem Schaden und der beteiligten Truppe Kenntnis erlangt hat, schriftlich bei der Schadensregulierungsstelle des Bundes anzu-melden.

1. Schadensregulierungsstelle

- Bundesanstalt für Immobilienaufgaben
Regionalbüro Süd Nürnberg
Krelingstraße 50
90408 Nürnberg
Tel.: 0911 – 99 26 10

2. Beschwerden bzgl. Flugbetrieb/Lärm

- Deutsch-Amerikanische Verbindungsstelle
Frau Helga Moser
Katterbach Army Airfield
91522 Ansbach
Tel.: 0152 - 091 14 369
und/oder
- Luftwaffenamt Köln
Abteilung Flugbetrieb in der Bundeswehr
Luftwaffenkaserne WAHN 501/11
Postfach 90 61 10
51127 Köln
Tel.: 0800 - 862 07 30 (gebührenfrei)
Fax: 02203 - 908 27 76
e-mail: FLIZ@bundeswehr.org

3. Beschwerden bzgl. der festgelegten Landepunkte und Manöverschäden

- Manöverbeauftragte der US-Army
Tel.: 09802 – 832634 oder 01577 – 19 18 155

LkrABI. Nr. 17/2023

LANDKREIS
NEUSTADT A.D.AISCH-BAD WINDSHEIM
Änderung der Verordnung über den „Naturpark Steigerwald“

2. Verordnung zur Änderung der Verordnung über den „Naturpark Steigerwald“ innerhalb des Landkreises Neustadt a.d.Aisch-Bad Windsheim vom 10. August 2023

Auf Grund von § 26 Bundesnaturschutzgesetz -BNatSchG- vom 29. Juni 2009 (BGBl. I S. 2542), zuletzt geändert durch Art. 3 des Gesetzes vom 8. Dezember 2022 (BGBl. I S. 2240) i. V. m. Art. 51 Abs. 1 Nr. 3 und Art. 51 Abs. 2 Satz 1 des Bayerischen Naturschutzgesetzes – BayNatSchG - vom 23. Februar 2011 (GVBl. S. 82, BayRS 791-1-U), zuletzt geändert durch das Gesetz vom 23. Dezember 2022 (GVBl. S. 723) erlässt der Landkreis Neustadt a.d.Aisch-Bad Windsheim folgende Änderungsverordnung:

§ 1**Änderung einer Verordnung**

(1) Die Verordnung über den Naturpark Steigerwald vom 8. März 1988 (GVBl. S. 95, BayRS 791-5-7-U) im Landkreis Neustadt a.d.Aisch-Bad Windsheim wird, soweit sie gemäß Art. 15 Abs. 2 BayNatSchG hinsichtlich der Schutzzone als Landschaftsschutzgebiet weitergilt, nach Maßgabe der folgenden Absätze geändert:

(2) Aus dem Landschaftsschutzgebiet (früher Schutzzone) innerhalb des Naturparks Steigerwald werden im Bereich der Stadt und Gemarkung Scheinfeld folgende Flurnummern ganz oder als Teilfläche (TF) herausgenommen: 399, 397, 396, 395, 402, 402/1, 402/2, 404 (TF), 405, 406, 367 (TF), 406/1, 407 und 406/2.

(3) Folgende Flurnummern werden dem Landschaftsschutzgebiet (früher Schutzzone) innerhalb des Naturparks Steigerwald hinzugefügt:

- Flurnummern 97, 113, 92, 90, 115, 91, 100 (TF), 114, 93, 94, 95, 96, 112, 111 (TF) und 110 (TF), jeweils Gemarkung Schnodsenbach;
- Flurnummern 53, 138, 139, 142, 143, 144, 140 (TF), 141, 210 (TF) und 212 (TF), jeweils Gemarkung Grappertshofen;
- Flurnummern 1659, 1620 (TF), 306 (TF), 216/5, 263/2 (TF), 263 (TF) und 297 (TF), jeweils Gemarkung Scheinfeld;
- Flurnummern 132, 131, 132/1, 132/2, 120, 120/1, 120/2, 123 (TF), 117 (TF), 121 (TF), 119 (TF), 122 und 179 (TF) jeweils Gemarkung Oberlaimbach.

(4) Die Grenzen der Änderungsbereiche sind in einem Übersichtslageplan M 1:25.000 und in Detailkarten M 1:5.000 vom 16. Februar 2022 eingetragen, die Bestandteil dieser Verordnung sind und entsprechend § 2 Abs. 3 der Verordnung über den Naturpark Steigerwald archivmäßig verwahrt werden.

(5) Folgende Flurnummern werden dem Landschaftsschutzgebiet (früher Schutzzone) innerhalb des Naturparks Steigerwald hinzugefügt: Flurnummern 299 (TF), 303, 304 und 305 (TF), jeweils in der Gemarkung Altmanntshausen.

(6) Die Grenzen der Änderungsbereiche sind in einer Detailkarte M 1:5.000 eingetragen, die Bestandteil dieser Verordnung ist und entsprechend § 2 Abs. 3 der Verordnung über den Naturpark Steigerwald archivmäßig verwahrt wird.

**§ 2
Inkrafttreten**

Die Verordnung tritt am Tage nach ihrer Bekanntmachung im
Amtsblatt des Landkreises Neustadt a.d.Aisch-Bad Windsheim in
Kraft.

Neustadt a.d.Aisch, 10. August 2023
Landkreis Neustadt a.d.Aisch-Bad Windsheim
gez. Weiß, Landrat

LkrABI. Nr. 17/2023

**SPARKASSE IM LANDKREIS
NEUSTADT A.D.AISCH-BAD WINDSHEIM
Kraftloserklärung**

Das von der Sparkasse ausgestellte SparkassenbuchNr. Nr.
3000116297 wird, nachdem die Frist von drei Monaten zur Vorlage
des Sparkassenbuches verstrichen ist, für kraftlos erklärt.

Neustadt a.d.Aisch, 14.08.2023
gez. Sighart, Sparkassendirektor

LkrABI. Nr. 17/2023

**SPARKASSE IM LANDKREIS
NEUSTADT A.D.AISCH-BAD WINDSHEIM
Kraftloserklärung**

Das von der Sparkasse ausgestellte SparkassenbuchNr. Nr.
4822042059 wird, nachdem die Frist von drei Monaten zur Vorlage
des Sparkassenbuches verstrichen ist, für kraftlos erklärt.

Neustadt a.d.Aisch, 14.08.2023
gez. Berger, Sparkassendirektor

LkrABI. Nr. 17/2023

**SPARKASSE IM LANDKREIS
NEUSTADT A.D.AISCH-BAD WINDSHEIM
Kraftloserklärung**

Das von der Sparkasse ausgestellte SparkassenbuchNr. Nr.
3435955038 wird, nachdem die Frist von drei Monaten zur Vorlage
des Sparkassenbuches verstrichen ist, für kraftlos erklärt.

Neustadt a.d.Aisch, 15.08.2023
gez. Berger, Sparkassendirektor

LkrABI. Nr. 17/2023

Anlage Übersichtskarte (M 1 : 25.000)

zur 2. Änderungsverordnung zu der Verordnung über den „Naturpark Steigerwald“ innerhalb des Landkreises Neustadt a.d.Aisch-Bad Windsheim

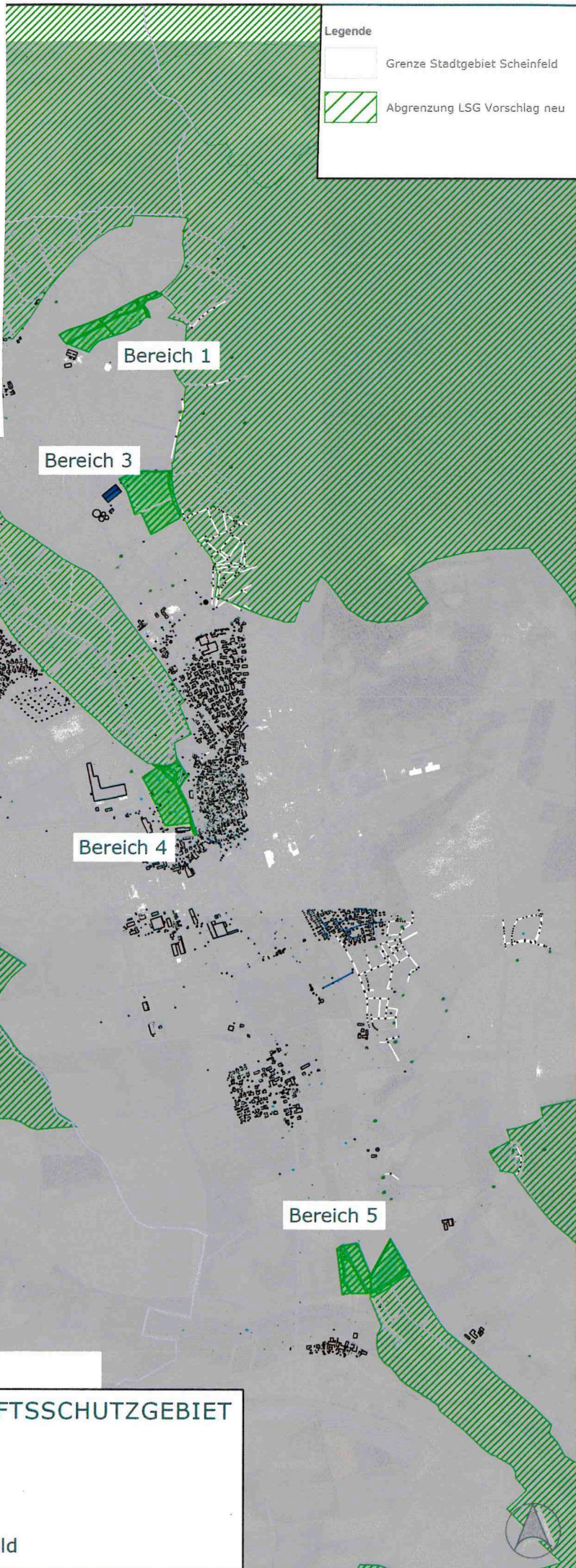
vom: 10. August 2023

im Bereich der Stadt und Gemarkung Scheinfeld

Neustadt a.d.Aisch, 10 August 2023

Landkreis
Neustadt a.d.Aisch-Bad Windsheim

Weiß
Landrat



DATUM:
16.02.2022

MASSTAB:
1 : 25.000

PLANNUMMER:
908 LSG

ÄNDERUNG LANDSCHAFTSSCHUTZGEBIET

PLANINHALT:

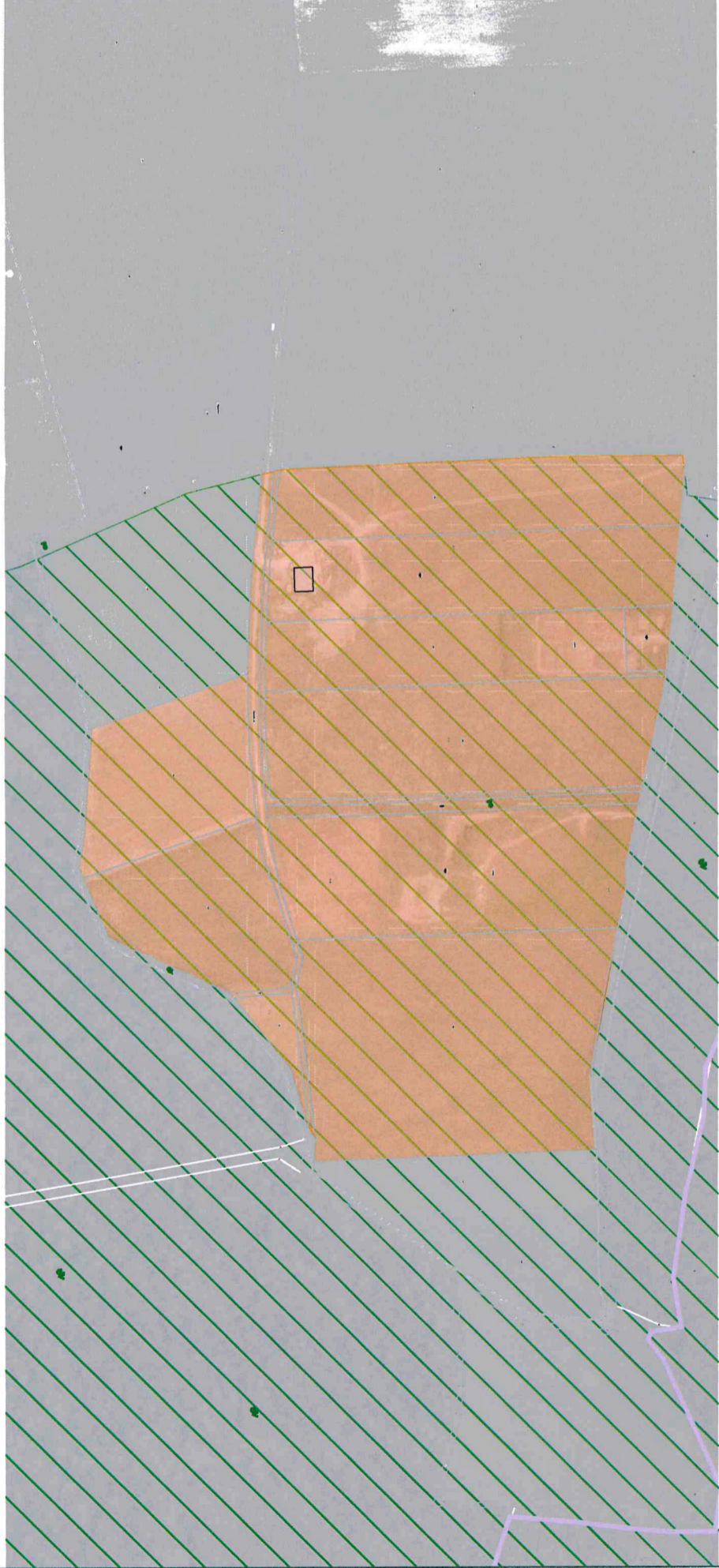
Übersicht

Antragsteller:

Stadt Scheinfeld
Hauptstraße 3 91443 Scheinfeld

Legende

- Abgrenzung LSG Bestand
- Flächen zur Herausnahme
- Abgrenzung LSG Vorschlag neu



Anlage Übersichtskarte (M 1 : 5.000)

zur 2. Änderungsverordnung zu der Verordnung über den „Naturpark Steigerwald“ innerhalb des Landkreises Neustadt a.d.Aisch-Bad Windsheim

vom: 10. August 2023

im Bereich der Stadt und Gemarkung Scheinfeld
Neustadt a.d.Aisch, 10 August 2023

Landkreis
Neustadt a.d.Aisch-Bad Windsheim

Weiß
Landrat

ÄNDERUNG LANDSCHAFTSSCHUTZGEBIET
PLANINHALT:
Flächen zur Herausnahme - Bereich Eckstall

Antragsteller:
Stadt Scheinfeld
Hauptstraße 3 91443 Scheinfeld





Legende



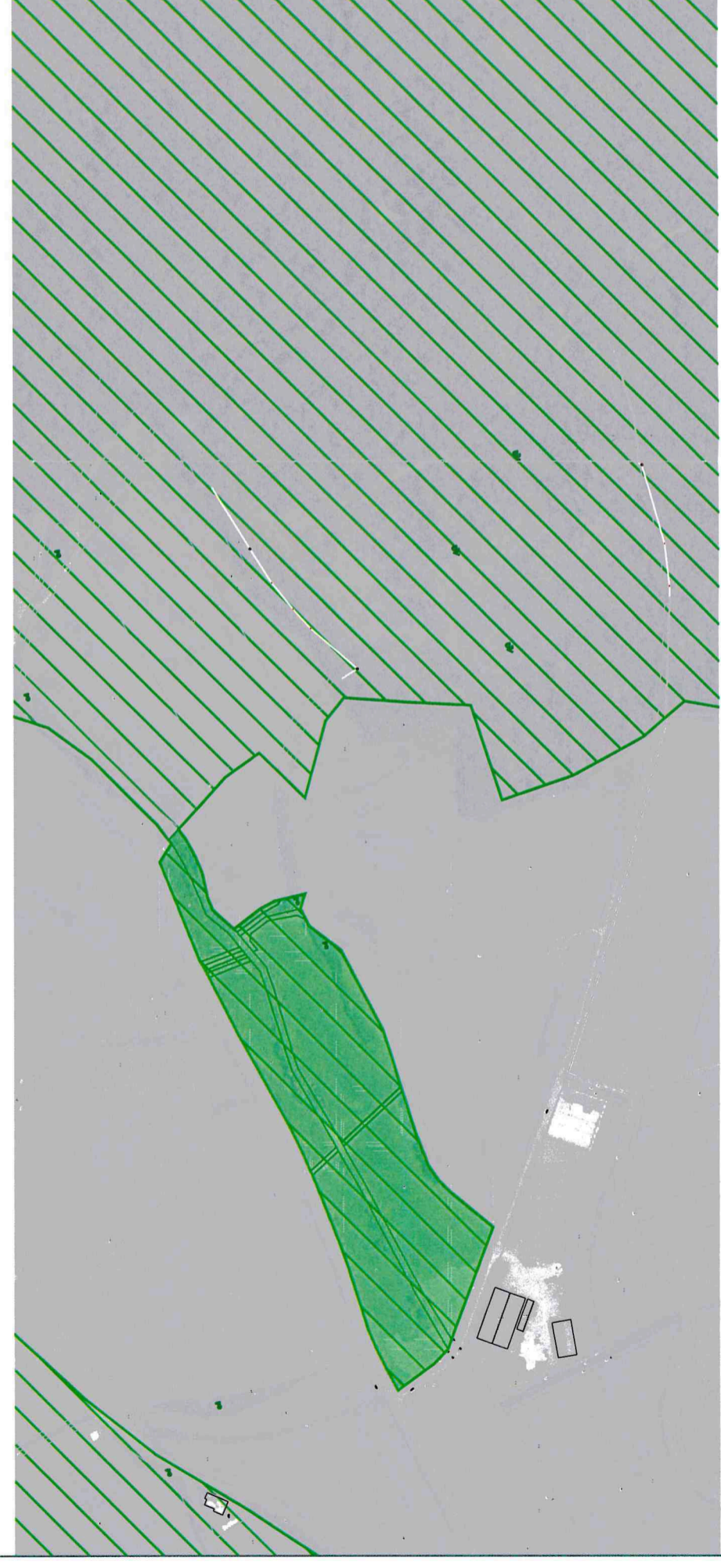
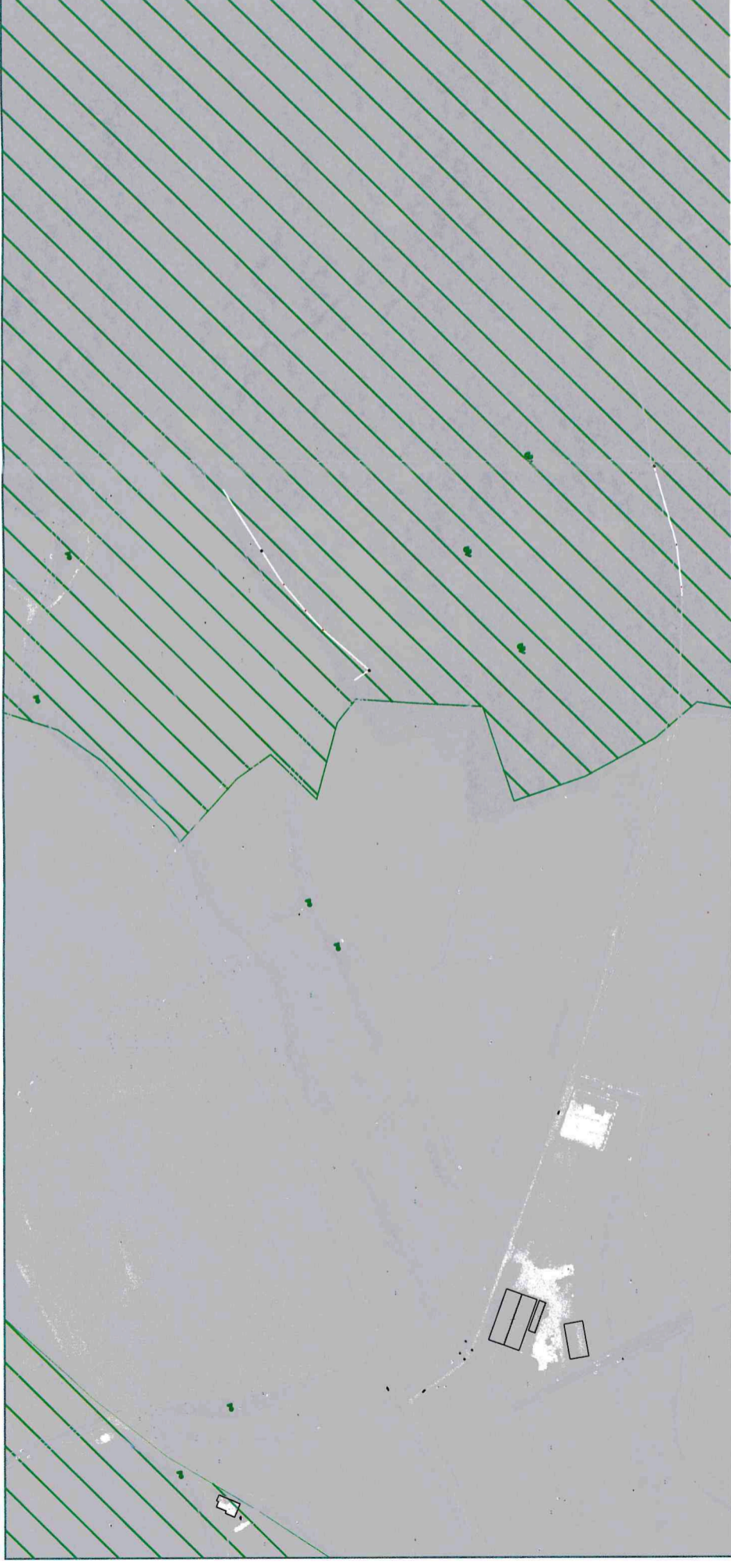
Abgrenzung LSG Bestand



Flächen zur Hereinnahme



Abgrenzung LSG Vorschlag neu



Anlage Übersichtskarte (M 1 : 5.000)

zur 2. Änderungsverordnung zu der Verordnung
über den „Naturpark Steigerwald“ innerhalb des
Landkreises Neustadt a.d.Aisch-Bad Windsheim

vom: 10. August 2023

im Bereich der Stadt und Gemarkung Scheinfeld
Neustadt a.d.Aisch, 10 August 2023

Landkreis

Neustadt a.d.Aisch-Bad Windsheim

Weiß
Landrat


ÄNDERUNG LANDSCHAFTSSCHUTZGEBIET


PLANTHALT:

Flächen zur Hereinnahme - Bereich 1 Gänsgraben


Antragsteller:

Stadt Scheinfeld
Hauptstraße 3 91443 Scheinfeld






Legende



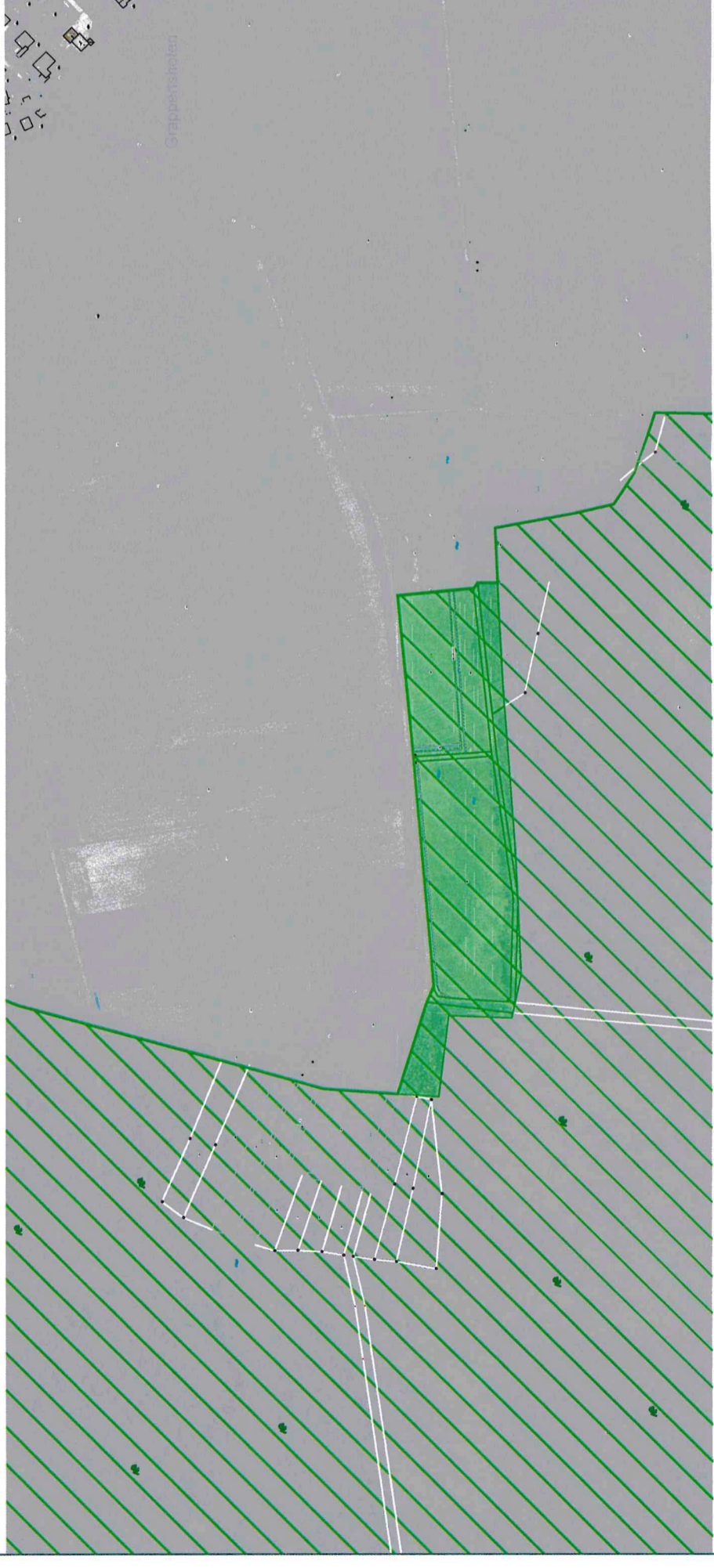

Abgrenzung LSG Bestand



Flächen zur Hereinnahme



Abgrenzung LSG Vorschlag neu



Anlage Übersichtskarte (M 1 : 5.000)

zur 2. Änderungsverordnung zu der Verordnung
über den „Naturpark Steigerwald“ innerhalb des
Landkreises Neustadt a.d.Aisch-Bad Windsheim

vom: 10. August 2023

im Bereich der Stadt und Gemarkung Scheinfeld
Neustadt a.d.Aisch, 10 August 2023

Landkreis
Neustadt a.d.Aisch-Bad Windsheim

Weiß
Landrat

ÄNDERUNG LANDSCHAFTSSCHUTZGEBIET


PLANINHALT:

Flächen zur Hereinnahme - Bereich 2 Grappertshofen


Antragsteller:

Stadt Scheinfeld
Hauptstraße 3 91443 Scheinfeld






Legende



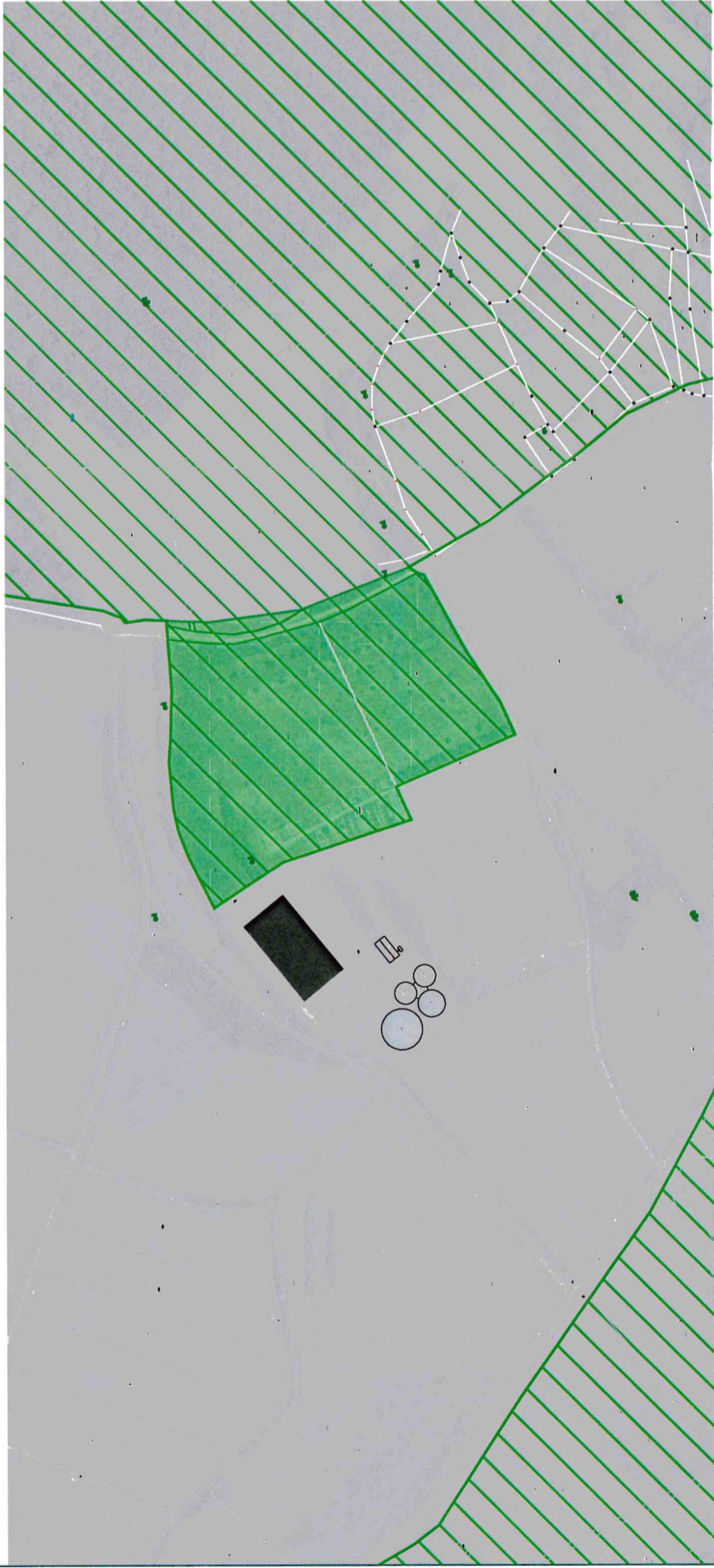
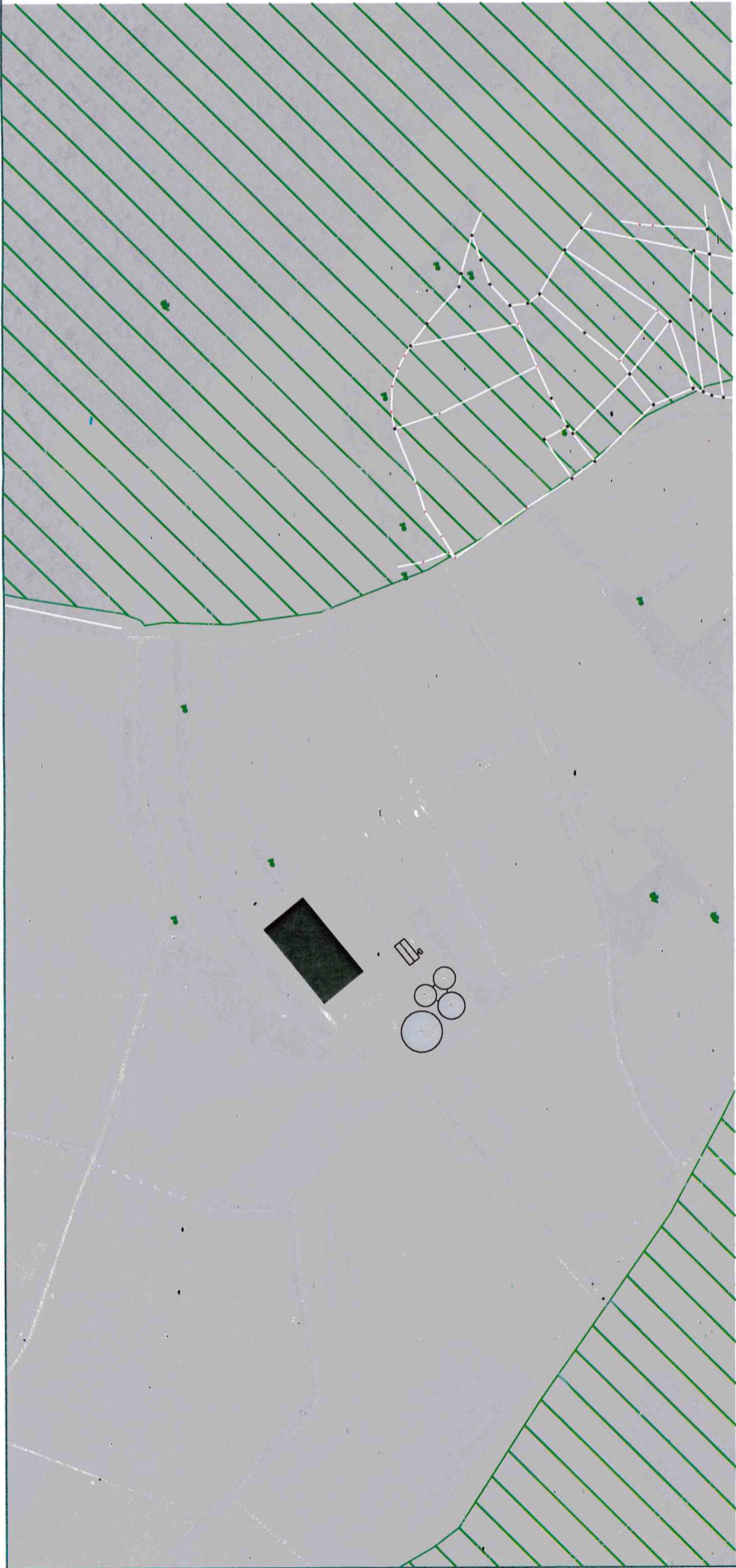
Abgrenzung LSG Bestand



Flächen zur Hereinnahme



Abgrenzung LSG Vorschlag neu



Anlage Übersichtskarte (M 1 : 5.000)

zur 2. Änderungsverordnung zu der Verordnung über den „Naturpark Steigerwald“ innerhalb des Landkreises Neustadt a.d.Aisch-Bad Windsheim

vom: 10. August 2023

im Bereich der Stadt und Gemarkung Scheinfeld

Neustadt a.d.Aisch, 10 August 2023

Landkreis
Neustadt a.d.Aisch-Bad Windsheim

[Signature]

Weiß
Landrat

ÄNDERUNG LANDSCHAFTSSCHUTZGEBIET

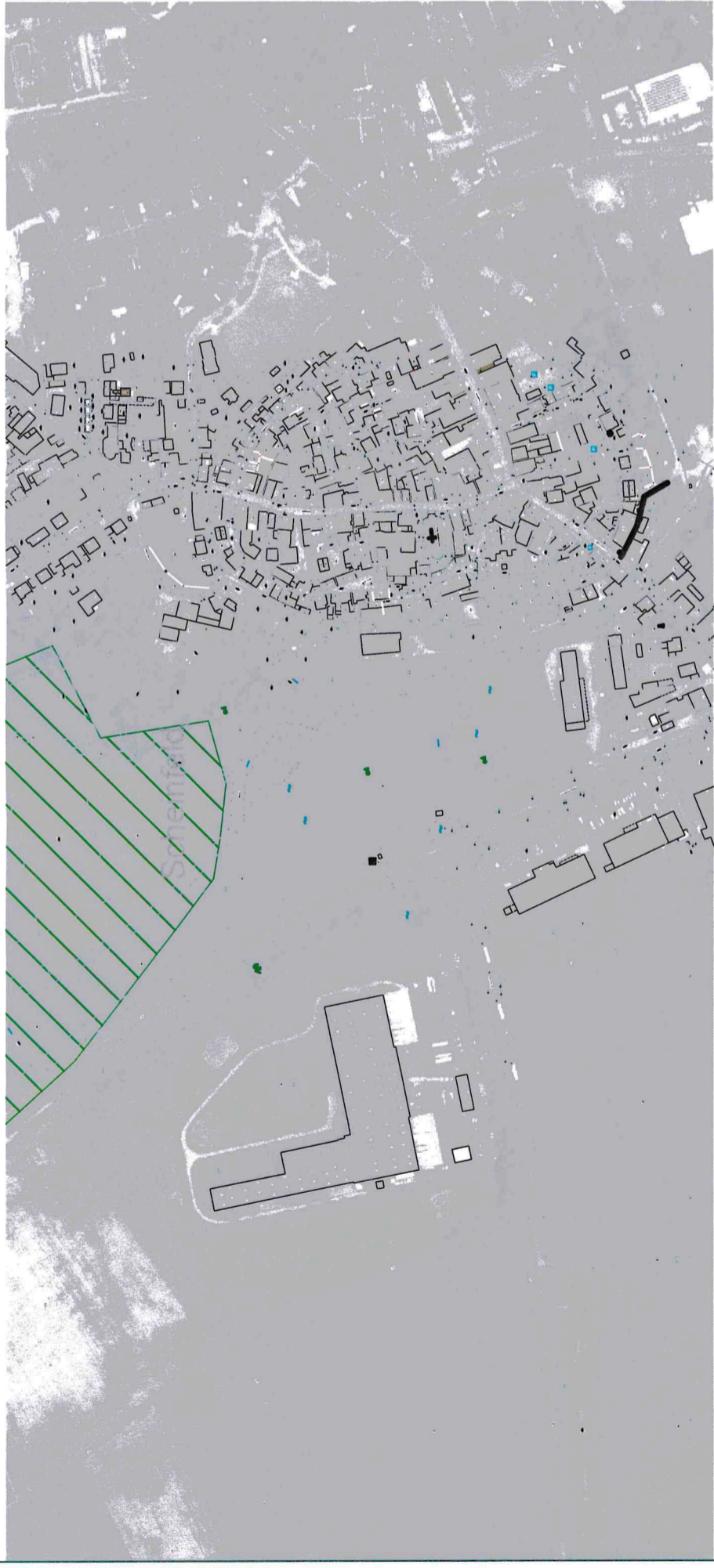
PLANTHALT:

Flächen zur Hereinnahme - Bereich 3 Biogasanlage

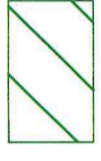
Antragsteller:

Stadt Scheinfeld
Hauptstraße 3 91443 Scheinfeld





Legende




Abgrenzung LSG Bestand



Flächen zur Hereinnahme



Abgrenzung LSG Vorschlag neu



Anlage Übersichtskarte (M 1 : 5.000)

zur 2. Änderungsverordnung zu der Verordnung über den „Naturpark Steigerwald“ innerhalb des Landkreises Neustadt a.d.Aisch-Bad Windsheim

vom: 10. August 2023

im Bereich der Stadt und Gemarkung Scheinfeld

Neustadt a.d.Aisch, 10 August 2023

Landkreis
Neustadt a.d.Aisch-Bad Windsheim

Wieiß
Landrat

ÄNDERUNG LANDSCHAFTSSCHUTZGEBIET


PLANINHALT:

Flächen zur Hereinnahme - Bereich 4 Scheine

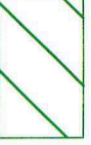


Antragsteller:



Stadt Scheinfeld
Hauptstraße 3 91443 Scheinfeld





Legende

-  Abgrenzung LSG Bestand
-  Flächen zur Hereinnahme
-  Abgrenzung LSG Vorschlag neu



Anlage Übersichtskarte (M 1 : 5.000)


zur 2. Änderungsverordnung zu der Verordnung
über den „Naturpark Steigerwald“ innerhalb des
Landkreises Neustadt a.d.Aisch-Bad Windsheim
vom: 10. August 2023
im Bereich der Stadt und Gemarkung Scheinfeld
Neustadt a.d.Aisch, 10 August 2023

Landkreis
Neustadt a.d.Aisch-Bad Windsheim

Weiß
Landrat

ÄNDERUNG LANDSCHAFTSSCHUTZGEBIET
PLANINHALT:
Flächen zur Hereinnahme - Bereich 5 Oberlaimbach

Antragsteller:
Stadt Scheinfeld
Hauptstraße 3 91443 Scheinfeld



Anlage Übersichtskarte (M 1 : 5.000)

zur 2. Änderungsverordnung zu der Verordnung
über den „Naturpark Steigerwald“ innerhalb des
Landkreises Neustadt a.d.Aisch-Bad Windsheim

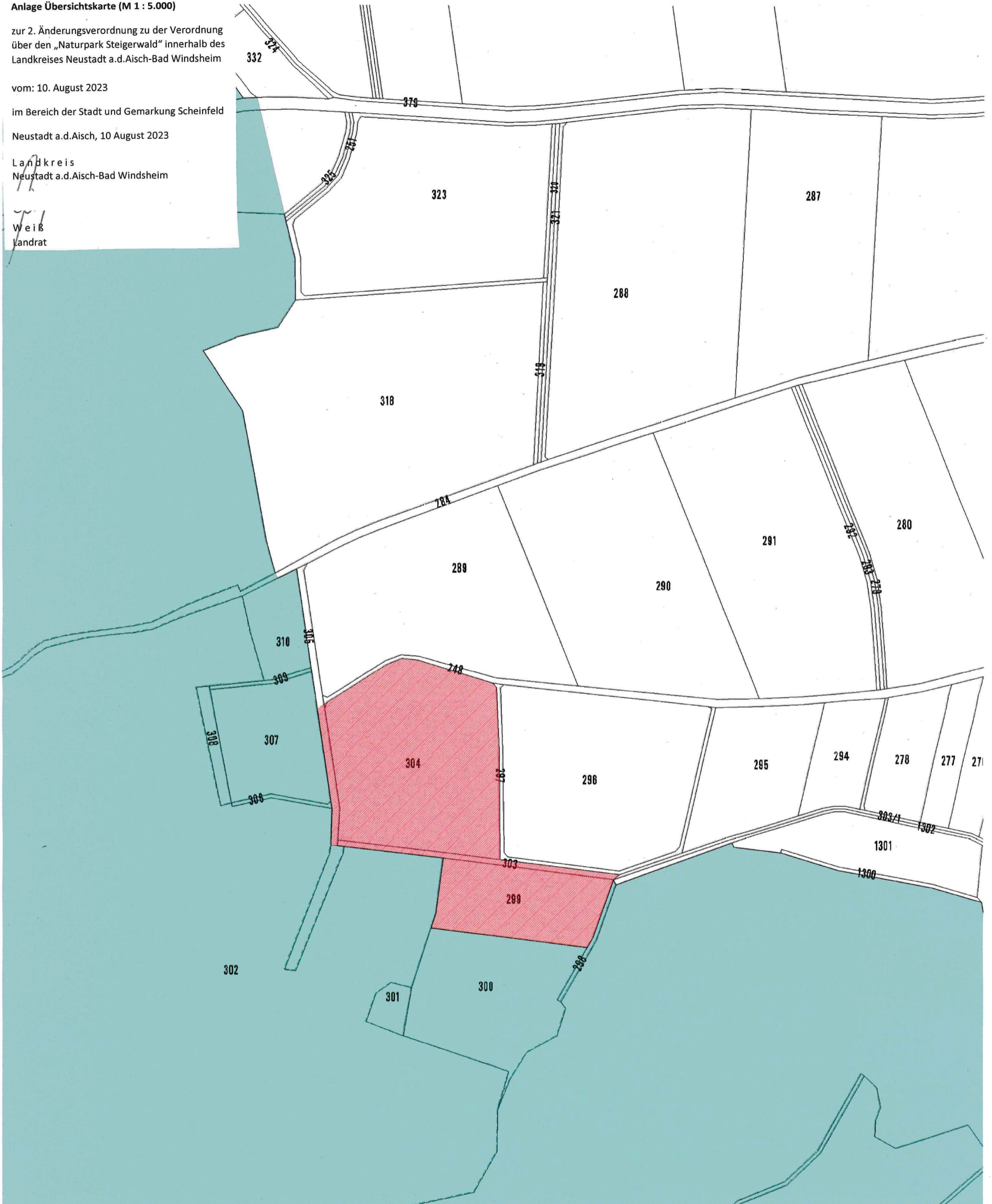
vom: 10. August 2023

im Bereich der Stadt und Gemarkung Scheinfeld

Neustadt a.d.Aisch, 10 August 2023

Landkreis
Neustadt a.d.Aisch-Bad Windsheim

Weiß
Landrat



Übersichtskarte (M 1:5000)

-  Landschaftsschutzgebiet (früher Schutzzone) des Naturparks Steigerwald
-  hinzunehmende Flächen